

AV. DR. OSVALDO TEIXEIRA
PLANTA DE SINALIZAÇÃO

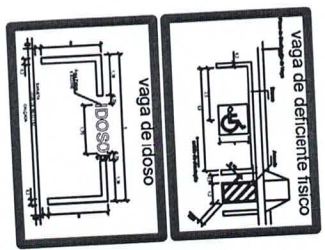
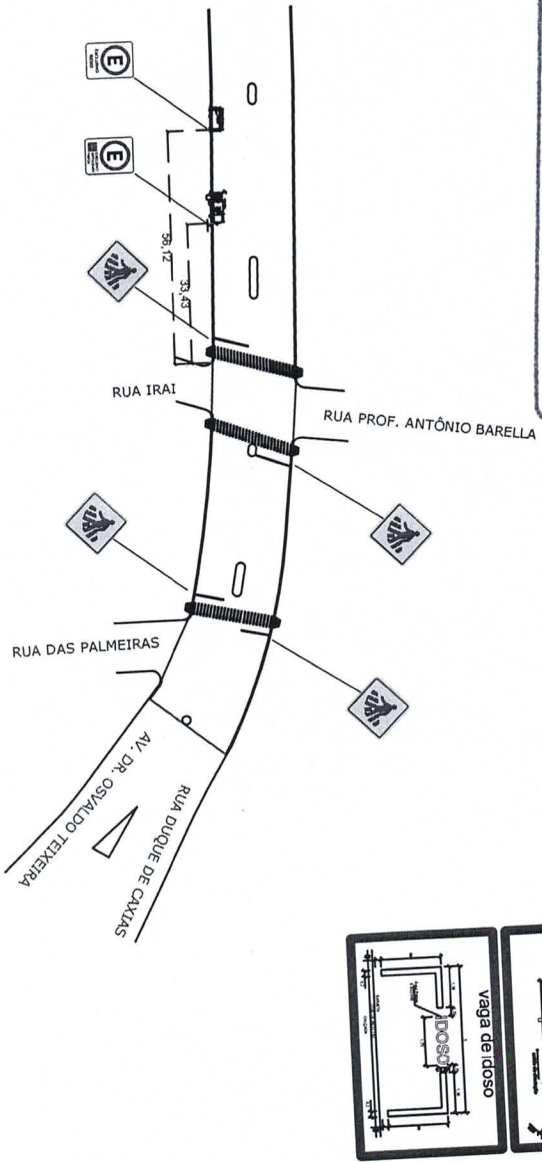
PREFEITURA MUNICIPAL DE TUCUNDUVA

APROVADO

ENG. RESPONSÁVEL

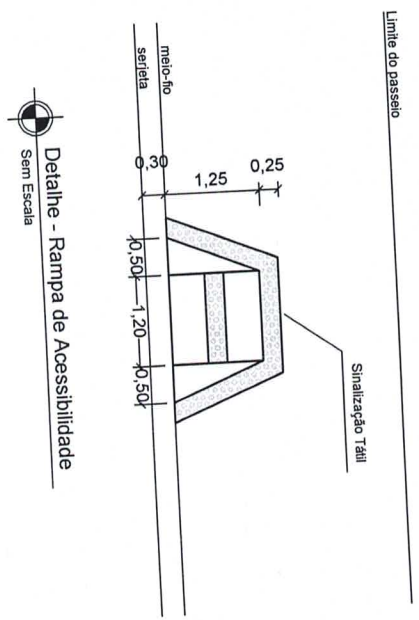
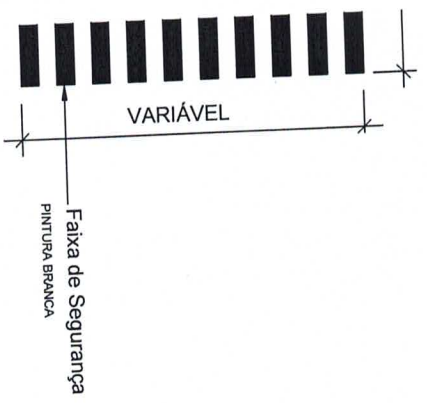
[Assinatura]

Data 02 / 08 / 21



Quadro de Quantidades		
ÁREA TOTAL DE PISTA	3.484,24 m²	
ÁREA DE CANTIEIRO CENTRAL	49,77 m²	
ÁREA DE PISTA	3.434,47 m²	
SARJETA EXISTENTE	307,40 m	
ÁREA DE SARJETAS	92,22 m²	
MEIO-FIO EXISTENTE	375,89 m	
ÁREA DE PAVIMENTAÇÃO	3.342,25 m²	
ÁREA DE FRESAGEM	3.342,25 m²	
EXTENSÃO DA PISTA	176,00 m	
LARGURA MÉDIA DA PISTA	19,80 m	
ÁREA DE REMENDO PROFUNDO	20,00 m²	
RAMPAS DE ACESSIBILIDADE	07 unid.	
SINALIZAÇÃO HORIZONTAL	104,99 m²	
SINALIZAÇÃO VERTICAL	1,60 m²	
SUORTES METÁLICOS	06 unid.	

PLACA	CÓDIGO	DIMENSÃO	QUANTIDADE	ÁREA
	A-32b	L= 0,50m a= 0,25m²	04	1,00 m²
	R-6b-df	L= 0,60m a= 0,3m²	01	0,30 m²
	R-6b	L= 0,60m a= 0,3m²	01	0,30 m²



PREFEITURA MUNICIPAL DE TUCUNDUVA

AV. DR. OSVALDO TEIXEIRA

PLANTA DE SINALIZAÇÃO

ASSESSORIA DE ENGENHARIA

PRANCHETA 08 / 09

ESCALA DATA

S/ESCALA FEVEREIRO/2021

ÁREA 3344,47 m²

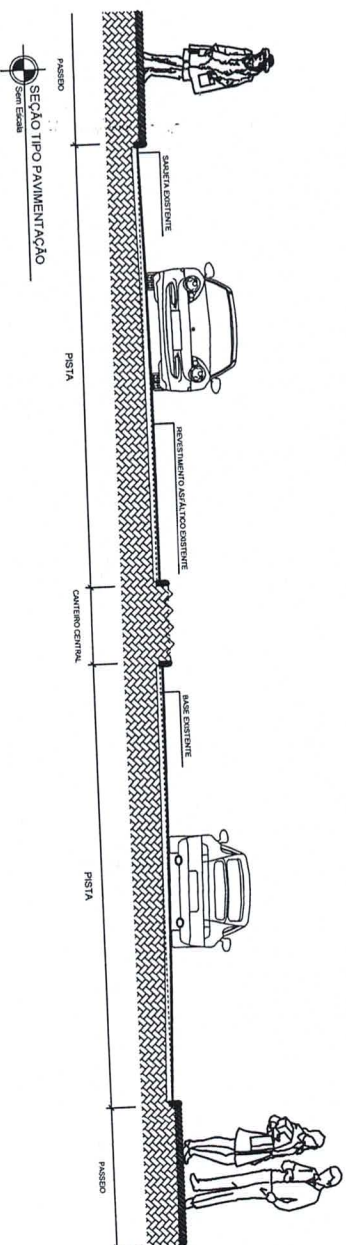
ASSINADO

PREFEITO: *[Assinatura]* JONAS FERNANDO MÜSCHILD

RESP. TÉCNICO: *[Assinatura]* EVANDRO BARBOSA

APROVADO

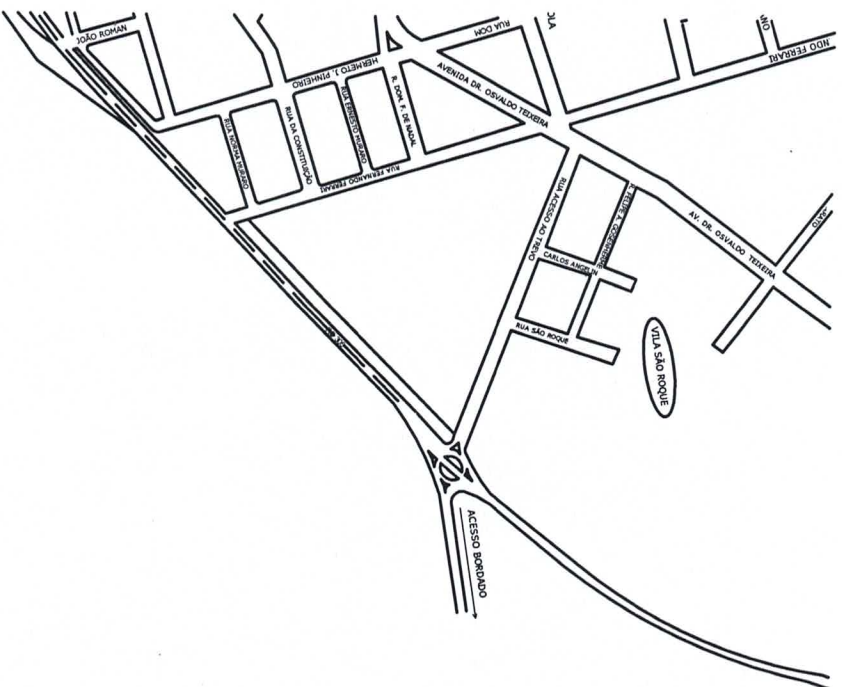
Date 02/08/21



PREFEITURA MUNICIPAL DE TUCUNDUVA			
AV. DR. OSVALDO TEIXEIRA			
PLANTA BAIXA			
ASSESSORIA DE ENGENHARIA			
PRANCHA 02 / 09	ESCALA	DATA	ÁREA
S/ESCALA		FEVEREIRO/2021	3,43x4,17m
			DESENHO

JONAS FERNANDO HAUSCHILD

ENG. CIVIL CRISTIAN SCHENDEL



PREFEITURA MUNICIPAL DE TUCUNDUVA

APROVADO

Adriano

ENG. RESPONSÁVEL

Data 02 / 03 / 21

PREFEITURA MUNICIPAL DE TUCUNDUVA

AV. DR. OSVALDO TEIXEIRA

PLANTA DE SITUAÇÃO E LOCALIZAÇÃO

PRANCHA
01 / 09

ASSESSORIA DE ENGENHARIA

ESCALA	DATA	ÁREA	DESENHO
S/ESCALA	FEVEREIRO/2021	3.434,47 m ²	

PREFEITO:

JONAS FERNANDO HAUSCHILD

RESP. TÉCNICO :

ENG. CIVIL CRISTIAN SCHENDEL

A diagram of a circular magnet with two concentric circles. Four lines radiate from the center to the outer edge, labeled N, S, T, and O. A thick black arrow points from the center towards the N pole.

APPROVADO

Data 02 / 08 / 21

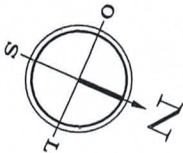
— MEIO-FIO EXISTENTE

PREFEITO : JOMAS FERNANDO HAUSCHILDE

RESP. TÉCNICO : Enrique de Paula

ENG. CIVIL CRISTIAN SCHENDEL

AV. DR. OSVALDO TEIXEIRA
PLANTA DE REMENDO PROFUNDO



PREFEITURA MUNICIPAL DE TUCUNDUVA

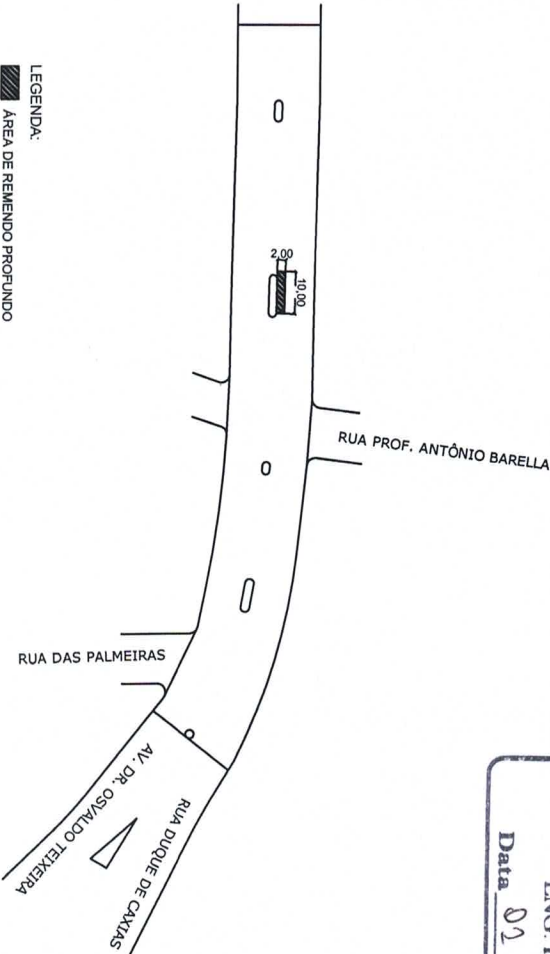
APROVADO

ENG. RESPONSÁVEL

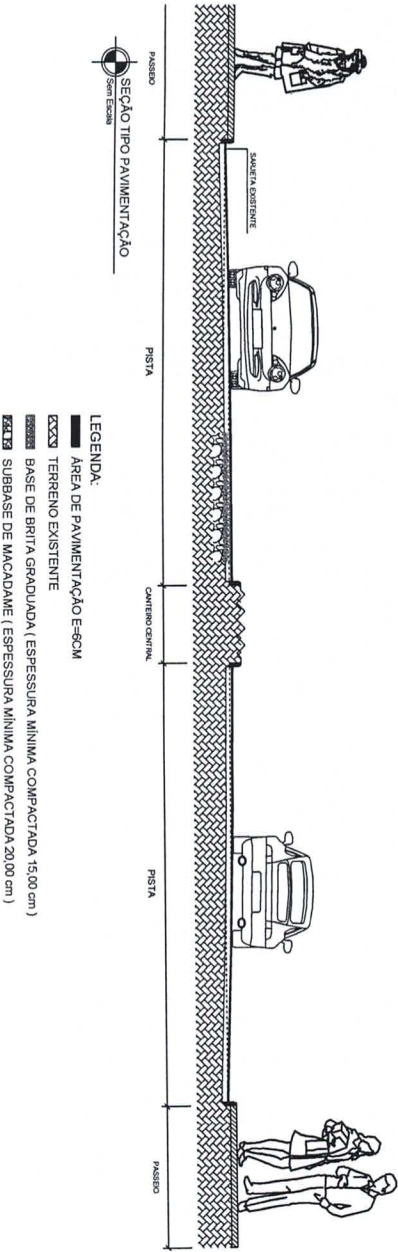
[Signature]

Data 02 / 08 / 21

Quadro de Quantidades	
ÁREA TOTAL DE PISTA	3.484,24 m²
ÁREA DE CANTIEIRO CENTRAL	49,77 m²
ÁREA DE PISTA	3.434,47 m²
SARJETA EXISTENTE	307,40 m
ÁREA DE SARJETA	92,22 m²
MEIO-FIO EXISTENTE	375,89 m
ÁREA DE PAVIMENTAÇÃO	3.342,25 m²
ÁREA DE FRESAGEM	3.342,25 m²
EXTENSÃO DA PISTA	176,00 m
LARGURA MÉDIA DA PISTA	19,80 m
ÁREA DE REMENDO PROFUNDO	20,00 m²
RAMPAS DE ACESSIBILIDADE	06 unid.
SINALIZAÇÃO HORIZONTAL	101,08 m²
SINALIZAÇÃO VERTICAL	1,00 m²
SUORTES METÁLICOS	04 unid.



LEGENDA:
AREA DE REMENDO PROFUNDO



LEGENDA:
AREA DE PAVIMENTAÇÃO E-8CM
TERRENO EXISTENTE
BASE DE BRITA GRADUADA (ESPESURA MÍNIMA COMPACTADA 15,00 cm)
SUBBASE DE MACADAME (ESPESURA MÍNIMA COMPACTADA 20,00 cm)

PREFEITURA MUNICIPAL DE TUCUNDUVA

AV. DR. OSVALDO TEIXEIRA

PLANTA DE REMENDO PROFUNDO

ASSESSORIA DE ENGENHARIA

PRANCHA
04 / 09

ESCALA	DATA	ÁREA	DESENHO
1:500	FEVEREIRO/2021	3.434,47 m²	

PREFEITO:

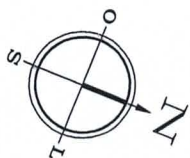
JONAS FERNANDO HAUSCHILD

RESP. TÉCNICO:

ENG. CIVIL CRISTIAN SCHENDEL

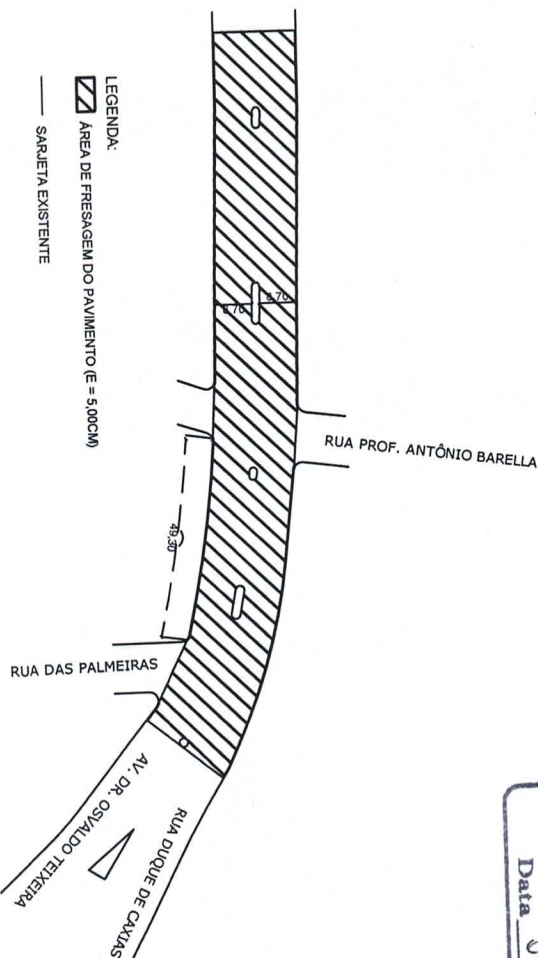
AV. DR. OSVALDO TEIXEIRA

PLANTA DE FRESAGEM

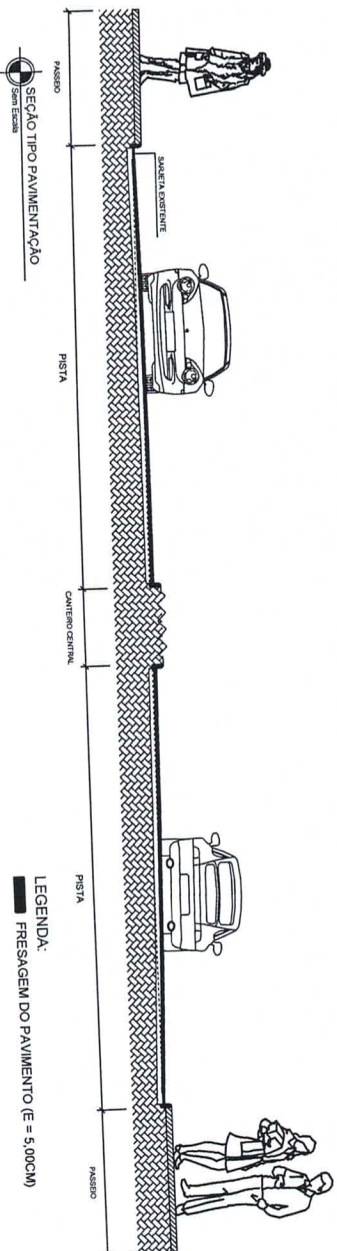


PREFEITURA MUNICIPAL DE TUCUNDUVA
APROVADO
ENG. RESPONSÁVEL
[Assinatura]
Data 01 / 08 / 21

Quadro de Quantidades	
ÁREA TOTAL DE PISTA	3.484,24 m²
ÁREA DE CANTIEIRO CENTRAL	49,77 m²
ÁREA DE PISTA	3.434,47 m²
SARJETAS EXISTENTES	307,40 m
ÁREA DE SARJETA	92,22 m²
MEIO-FIO EXISTENTE	375,89 m
ÁREA DE PAVIMENTAÇÃO	3.342,25 m²
ÁREA DE FRESAGEM	3.342,25 m²
EXTENSÃO DA PISTA	176,00 m
LARGURA MÉDIA DA PISTA	19,80 m
ÁREA DE REMENDO PROFUNDO	20,00 m²
RAMPAS DE ACESSIBILIDADE	06 und.
SINALIZAÇÃO HORIZONTAL	101,08 m²
SINALIZAÇÃO VERTICAL	1,00 m²
SUORTES METÁLICOS	04 und.



LEGENDA:
[Hatched Box] ÁREA DE FRESAGEM DO PAVIMENTO (E = 5,00CM)
[Solid Line] SARJETA EXISTENTE



PREFEITURA MUNICIPAL DE TUCUNDUVA

AV. DR. OSVALDO TEIXEIRA

PLANTA DE FRESAGEM

ASSESSORIA DE ENGENHARIA

PRONCIA
05 / 09

ESCALA	DATA	ÁREA	DESENHO
S/ESCALA	FEVEREIRO/2021	3.434,47 m²	

PREFEITO:
[Assinatura]
JONAS FERNANDO HAUSCHILD

RESP. TÉCNICO:
[Assinatura]
ENG. CIVIL CRISTIAN SCHENDEL

AV. DR. OSVALDO TEIXEIRA

PLANTA DE PAVIMENTAÇÃO



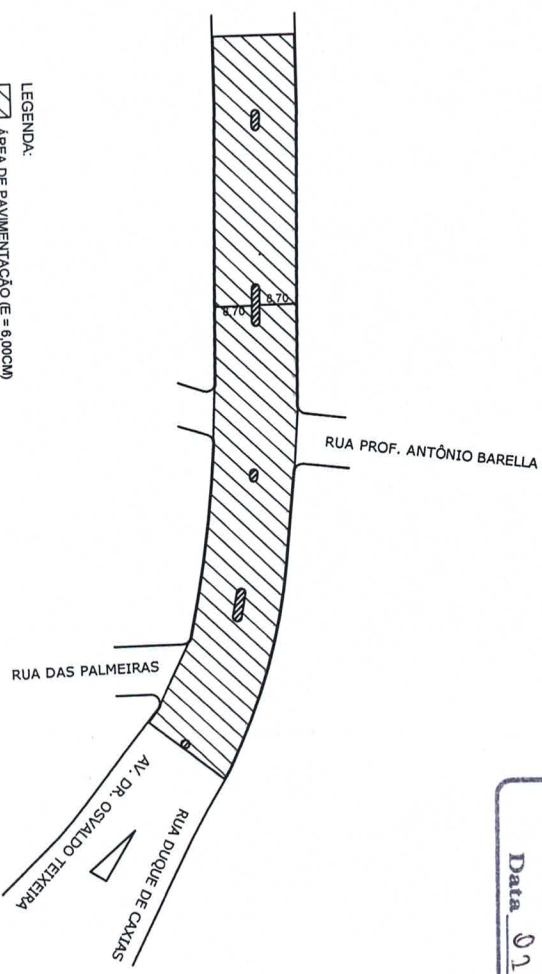
PREFEITURA MUNICIPAL DE TUCUNDUVA

APROVADO

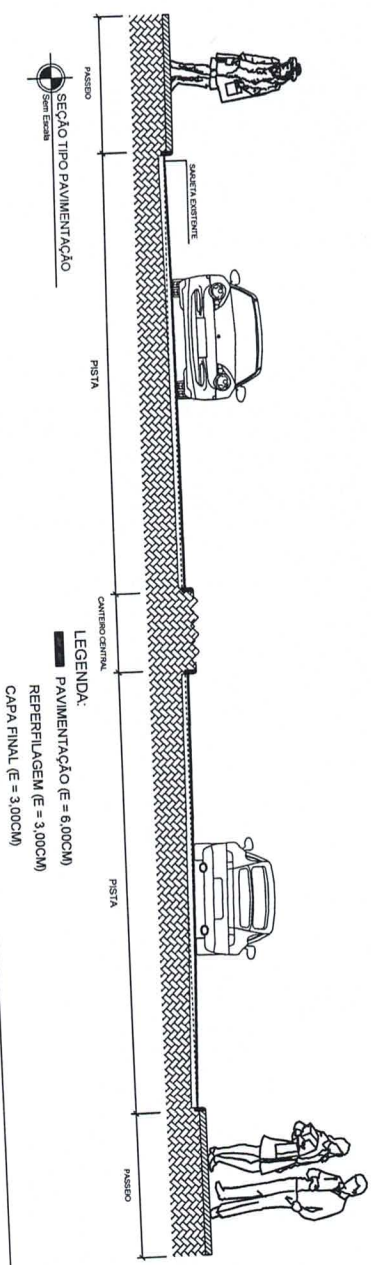
ENG. RESPONSÁVEL *J. Schindel*

Data 02 / 08 / 21

Quadro de Quantidades	
ÁREA TOTAL DE PISTA	3.484,24 m²
ÁREA DE CANTEIRO CENTRAL	49,77 m²
ÁREA DE PISTA	3.434,47 m²
SARJETA EXISTENTE	307,40 m
ÁREA DE SARJETA	92,22 m²
MEIO-FIO EXISTENTE	375,89 m
ÁREA DE PAVIMENTAÇÃO	3.342,25 m²
ÁREA DE FRESAGEM	3.342,25 m²
EXTENSÃO DA PISTA	176,00 m
LARGURA MÉDIA DA PISTA	19,80 m
ÁREA DE REMENDO PROFUNDO	20,00 m²
RAMPAS DE ACESSIBILIDADE	06 unid.
SINALIZAÇÃO HORIZONTAL	101,08 m²
SINALIZAÇÃO VERTICAL	1,00 m²
SUORTES METÁLICOS	04 unid.



- LEGENDA:
- ÁREA DE PAVIMENTAÇÃO (E = 6,00CM)
 - ÁREA DE CANTEIRO CENTRAL
 - SARJETA EXISTENTE



PREFEITURA MUNICIPAL DE TUCUNDUVA

AV. DR. OSVALDO TEIXEIRA

PLANTA DE PAVIMENTAÇÃO

ASSESSORIA DE ENGENHARIA


PRANÇIA 06 / 09

ESCALA	DATA	ÁREA	DESENHO
1:500	FEVEREIRO/2021	3.434,47 m²	

PREFEITO: JONAS FERNANDO HAUSCHILD

RESP. TÉCNICO: Eng. Civil CRISTIAN SCHENDEL

AV. DR. OSVALDO TEIXEIRA
MAPA DMT - 28,7KM



PREFEITURA MUNICIPAL DE TUCUNDUVA

APROVADO

ENG. RESPONSÁVEL *[Signature]*

Data 01 / 08 / 21

PREFEITURA MUNICIPAL DE TUCUNDUVA

AV. DR. OSVALDO TEIXEIRA

MAPA DMT 28,7KM

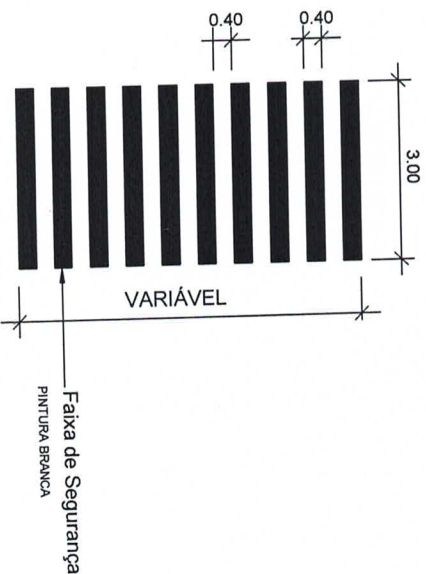
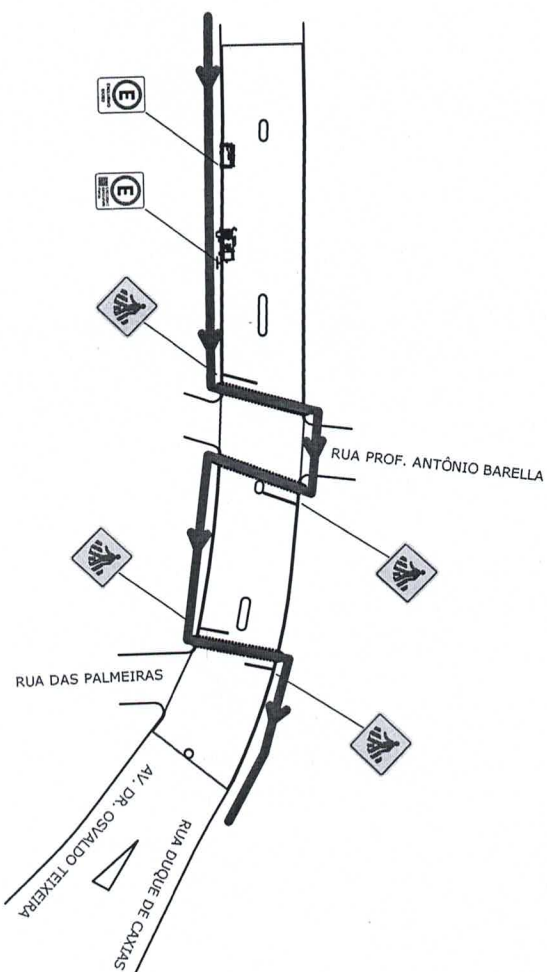
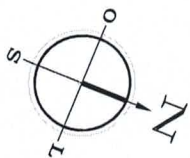
ASSESSORIA DE ENGENHARIA

PRANCHAS	09 / 09		
ESCALA	DATA	ÁREA	DESENHO
S/ESCALA	FEVEREIRO/2021	3.424,11 m²	

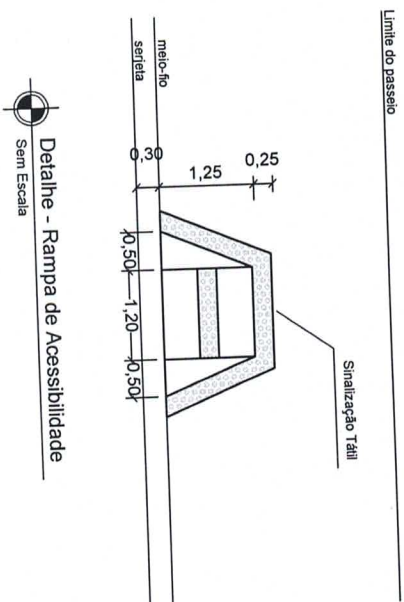
PREFEITO: *[Signature]*
JONAS FERNANDO HAUSCHILD

RESP. TÉCNICO: *[Signature]*
ENG. CIVIL CRISTIAN SCHENDEL

AV. DR. OSVALDO TEIXEIRA ROTA DE ACESSIBILIDADE



Detalhe - Faixa de Segurança e Retenção
Sem Escala



Detalhe - Rampa de Acessibilidade
Sem Escala

→ ROTA DE ACESSIBILIDADE

PREFEITURA MUNICIPAL DE TUCUNDUVA

APROVADO

ENG. RESPONSÁVEL: *[Signature]*

Data: 01 / 08 / 21

PREFEITURA MUNICIPAL DE TUCUNDUVA

AV. DR. OSVALDO TEIXEIRA

PLANTA DE ACESSIBILIDADE

ASSESSORIA DE ENGENHARIA

PRANCHETA			
ESCALA	DATA	ÁREA	DESENHO
1/500	FEVEREIRO/2021	3.434,47 m²	

PREFEITO: *[Signature]*
JONAS FERNANDO HAUSCHILD

RESP. TÉCNICO: *[Signature]*
ENG. CIVIL CRISTIAN SCHENDEL